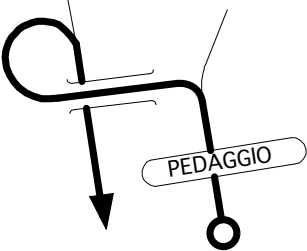
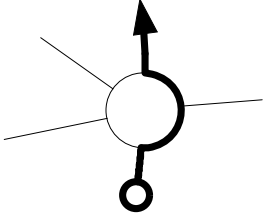
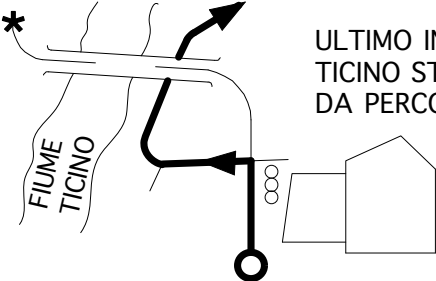
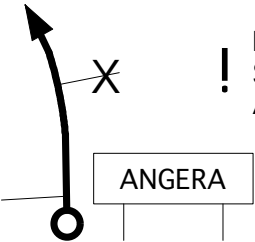
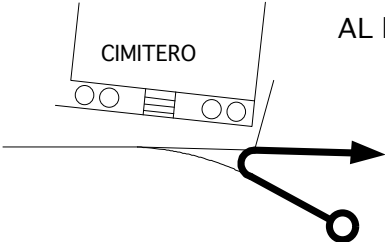
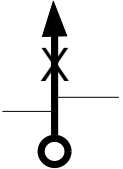
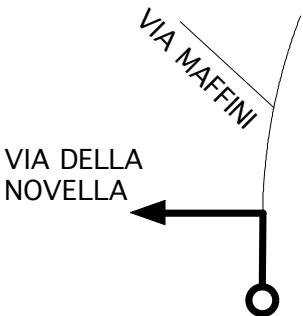


DISTANZE IN km		ITINERARIO PER SEDE DI TAINO
PARZIALI	TOTALI	
0.000	0.000	 <p>AUTOSTRADA DA MILANO, RACCORDO A8-A26 USCITA SESTO CALENDE-VERGIATE IMBOCCO S.S. N°33 DIREZIONE SESTO CALENDE PROSEGUIRE FINO AL CENTRO CITTA' TERMINE TRATTO IN LEGGERA DISCESA</p>
3.000	3.000	 <p>PIAZZA XXV APRILE, SESTO CALENDE 2ª ROTATORIA DOPO USCITA AUTOSTRADA</p>
0.500	3.500	 <p>ULTIMO INCROCIO PRIMA DEL PONTE SUL TICINO STR. PROV. N° 69 DI S.CATERINA DA PERCORRERE FINO AL km 6,900</p> <p>FABBRICATO RESIDENZIALE A PIU' PIANI CON PARCHEGGIO ANTISTANTE</p>
5.000	8.500	 <p>NON SEGUIRE L'INDICAZIONE TAINO VERSO LA STRADA CON PASSAGGIO A LIVELLO AUTOMATICO</p>
1.900	10.400	 <p>AL km 6,900 DELLA STR. PROV. N°69 DIREZIONE TAINO STR. PROV. N°48 DELLA "PREJA BUJA"</p>
1.150	11.550	 <p>PASSAGGIO A LIVELLO</p>
0.350	11.900	 <p>INGRESSO COSPE IN FONDO ALLA STRADA STERRATA PER GLI UFFICI PROSEGUIRE 100m PRIMO BIVIO A SINISTRA</p>